

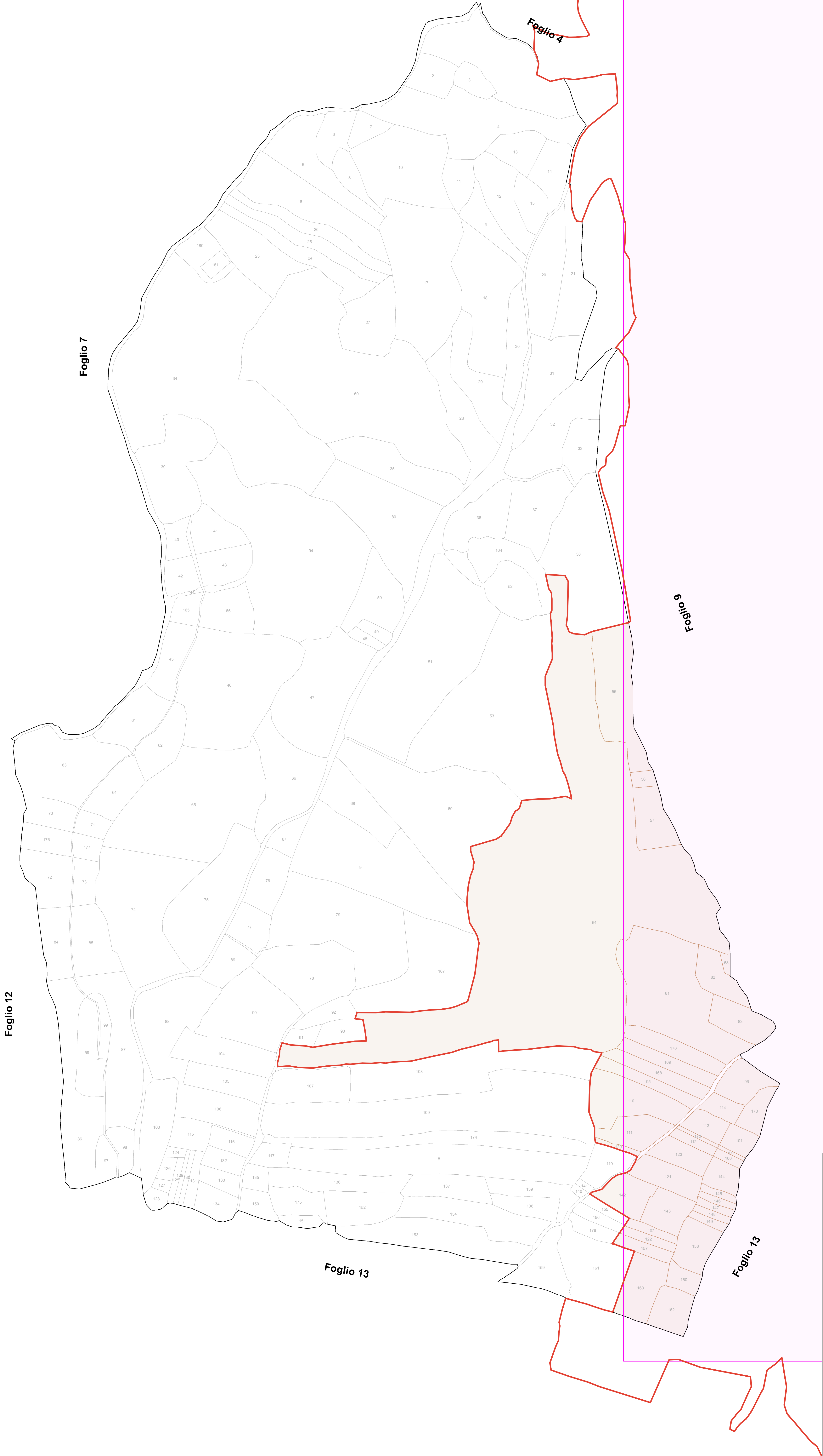

Legenda


vincolo idrogeologico PAI

aree pericolo frana PAI

particelle catastali vincolate PAI

particelle catastali escluse dal vincolo PAI





REGIONE AUTONOMA DELLA SARDEGNA
ASSESSORATO DELLA DIFESA DELL'AMBIENTE

Corpo Forestale e di Vigilanza Ambientale
Servizio Territoriale Ispettorato Ripartimentale di Oristano

Provincia di ORISTANO

Comune di SENIS

Vincolo idrogeologico

(Art.1 Regio Decreto Legge 30 dicembre 1923 n. 3267)

Norme di attuazione del Piano di assetto idrogeologico:
Art.9 "Gestione delle aree a vincolo idrogeologico"

Deliberazione della Giunta Regionale n.5433 del 30 dicembre 2004 e s.m.i.

Nuovo Catasto Terreni: Foglio 8

Scala 1:2000

Il Funzionario Incaricato
D.ssa Simona Pallanza

Il Direttore del Servizio
D.ssa Maria Piera Giannasi

Publicato presso Il Comune
Dal _____ Al _____

VISTO
Il Funzionario Incaricato

Approvato dalla Provincia di Oristano
Con Delibera n. _____ del _____

VISTO
Il Funzionario Incaricato